



Miljøministeriet
Naturstyrelsen



Velkommen til Gateway Blokhus

Med kort over Blokhus Klitplantage og
information om hvad man kan forvente at
finde og opleve i området

Porten til aktive naturoplevelser i Blokhus Klitplantage.

På pladsen findes naturlegeplads, aktivitetsplads, picnic områder og grillpladser - og en naturbageovn, hvor man kan bage sit eget brød.

Gateway pladsen er udgangspunkt for flere spændende vandre- og cykelruter, og tæt på ligger en helt ny mountainbikerute. Ved pladsen kan du også springe på fitnessruten med opstillede fitnessredskaber, eller snuppe en tur på løberuten og tjekke dit kondital. Tæt på pladsen ligger både shelters og campingpladser, til overnatning. Og ikke langt fra pladsen kan du leje cykler til en god dag i skoven. Nærmeste toilet findes ved p-pladsen ved Aalborgvej 200 meter nord for pladsen

Naturlegepladsen

Den nye, store naturlegeplads i Blokhus Klitplantage ligger midt i skoven, i kuperet og spændende terræn, under susende trækrone. Her finder du en super sej svævebane, redegynge, tarzanbane og meget mere. Velkommen til!

Mountainbikeruten

Denne rute er anlagt til mountainbikerne, så de kan bruge deres cykler fuldt ud. Der kan desuden lejes cykler ved cykeludlejningen i Hune.

Sundhedssporet

Denne rute er nøje gennemmålt, så du kan teste din egen kondition ved at følge anvisningerne på tavlerne, der er sat op under det lille halvtag ved Gatewayen.

Find vej

"Find vej" er et orieteringsløb. Turen bringer dig rundt til skovens seværdigheder. Det er også en fin familieaktivitet.. Tag en folder i folderkassen ved Sundhedssporets infotavle!

Fitness-ruten

På den nye fitness-rute er der opstillet 12 fitness redskaber, som alle er velkomne til at bruge. Se vejledning i brug af redskaberne på Sundhedssporets infotavle!. Ruten er også en løberute, og redskaberne giver ekstra variation og oplevelse. Ruten starter ved Gateway pladsen og er 1,9 km lang. Den snor sig ad hyggelige skovstier gennem varieret og kuperet terræn.

Picnic pladser

Grill- og bålpladser, borde og bænke - og ikke mindst brænde, er stillet frit til rådighed på Gateway pladsen. Der er vand på stedet.

Naturbageovn

På Gateway pladsen finder du den store naturbageovn, som er bygget specielt til Gateway Blokhus. Her kan du opleve glæden ved at lave mad i naturen. Du kan købe dej ved Hune bageren og bage dit eget brød i ovnen. Læs på skiltet ved ovnen, hvordan du tænder op i den og bager i den.

Gateway Blokhus på smartphone

En portal om mulighederne ved Gateway'en er under opbygning og kan downloades på smartphone via scankoden. Hvis du har installeret Googlemaps på din mobil vil udvalgte ruter kunne vises på denne kortbaggrund. Bemærk at du downloader data ved at scanne koden og at prisen pr. kb. afhænger af dit aktuelle abonnement!



Miljøministeriet
Naturstyrelsen
























Tlf: 72 54 30 00

www.naturstyrelsen.dk/lokalt/vendsyssel/



Kort over faciliteter og ruter ved Gateway Blokhus

Signaturforklaring

- | | | | | | |
|---|-----------------|---|------------------|--|-----------------------|
|  | Gateway Blokhus |  | Nåleskov |  | Skovvej |
|  | Hundeskov |  | Løvskov |  | Gul vanderute 1,7 km |
|  | Shelter |  | Agter |  | Blå vanderute 5,7 km |
|  | Løjplads |  | Kilt |  | Sundhedsspor 2,3 km |
|  | Bålpads |  | Lyng |  | Fitnessrute 1,9 km |
|  | Naturlegeplads |  | Slette, overdrev |  | Vestkyststrøten |
|  | Parkering |  | Andet areal |  | Riderute 7,3 km |
|  | Skovvej | | |  | Mountainbikerute 8 km |

